


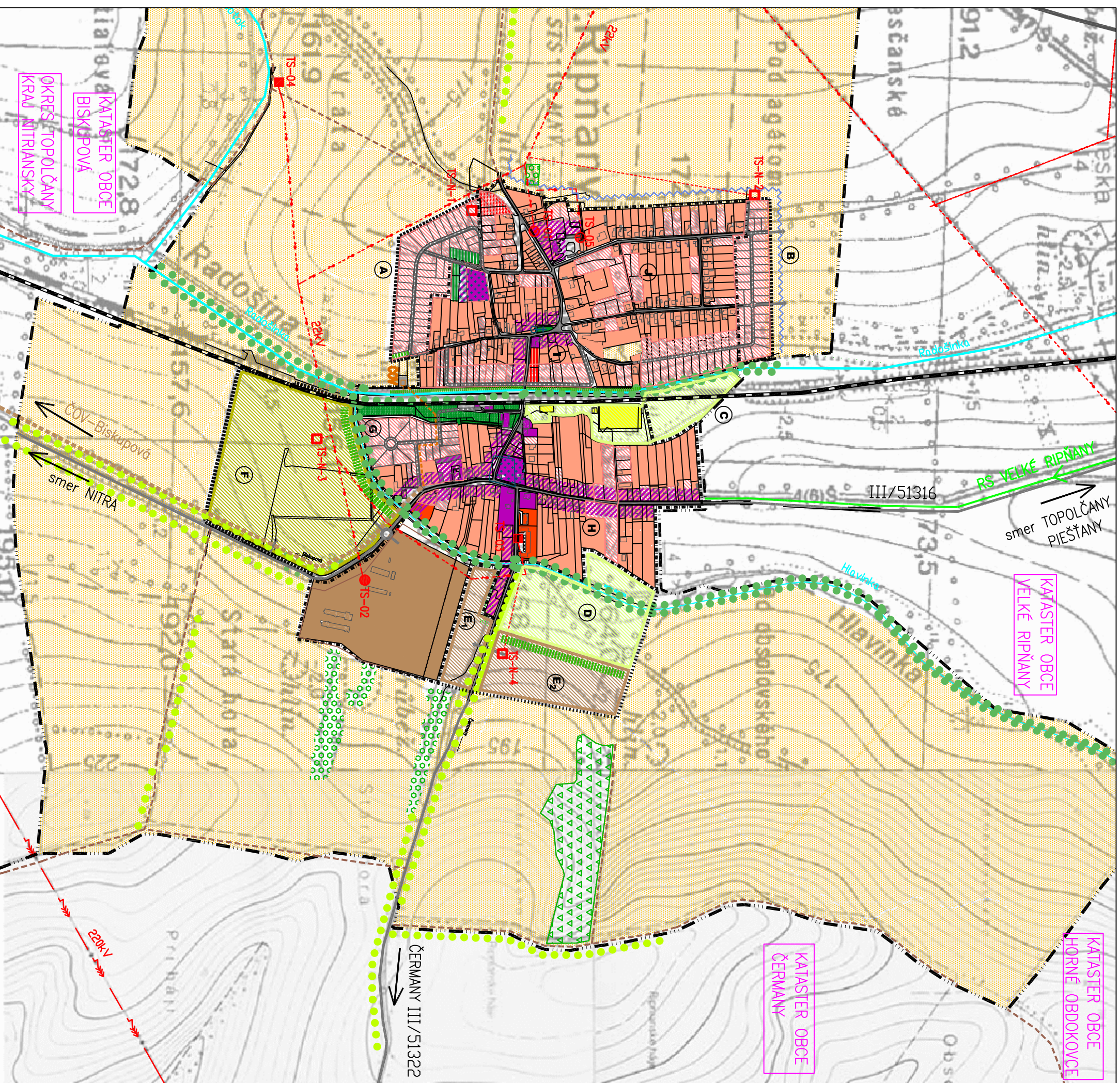
MALÉ RIPŇANY

NÁVRH ÚZEMNÉHO PLÁNU OBCE




LEGENDA

STAV	NÁVRH
	– ÚZEMIE OBYTNÉ – RODINNÉ DOMY
	– ÚZEMIE OBYTNÉ – BYTOVÉ DOMY
	– ÚZEMIE OBYTNÉ – OBYČNÁ VYBAVENOSŤ
	– ÚZEMIE OBYTNÉ – BYVANIE A OBYČ. VYBAVENOSŤ
	– ÚZEMIE REKREAČNÉ
	– ÚZEMIE VÝROBNÉ – POĽNOHOSPODARSTVO
	– ÚZEMIE VÝROBNÉ – PRIEMSEL
	– ÚZEMIE VÝROBNÉ – TECHN. VYBAVENIE ÚZEMIA
	– CINTORIN
	– VEREJNÁ ZELEN'
	– SPRIEVODNÁ LINOVÁ ZELEN'
	– OCHRANNÁ BARIÉROVÁ ZELEN'
	– LESNÝ PORAST
	– SADY
	– ORNÁ PODA
	– MIESTNA KOMUNIKAČNÁ SIŤ
	– ÚČELOVÁ KOMUNIKÁCIA – POĽNÉ CESTY
	– ŽELEZNICA REGIONÁLNEHO VÝZNAMU
	– TRAFOSTANICA MUROVANÁ/STOŽIAROVÁ
	– EL. VEDENIE 22kV – VZDUŠNÉ
	– PRÍVODNÝ PLYNOVOD
	– VODNÝ TOK
	– ODVODŇOVACÍ RIGOL
	– NAPAJENIE KANAL. NA KANAL. ZBERAČ Z UPN VÚC
	– KANALIZAČNÝ ZBERAČ – NÁVRH UPN VÚC
	– HR. ZASTAV. ÚZEMIA OBCE K 1.1.1990/ROZŠIŘENIE
	– HR. ZASTAV. ÚZEMIA OBCE
	– HRANICA KATASTRA
	– HRANICA OKRESU A KRAJA
	– KRÚHOVÝ OBLIAZD
	– PLÁNOVANÉ VSTUPY DO ÚZEMIA
	– ROZVOJOVÉ LOKALITY



OBSTARÁVATEĽ: OBEC MALÉ RIPŇANY	
SPRACOVATEĽ: ING. ARCH. RASTISLAV KOČAIDA	
ING. ARCH. MIROSLAVA KOČAIDOVA	
KRAJ: NITRIANSKY	
OKRES: TOPOLČANY	
MIERKA: 1:10 000	
FORMÁT: 6 A4	
DÁTUM: 11/2006	
NÁZOV VÝKRESU: KOMPL. URBAN. NÁVRH KATASTRA OBCE	

atelier architektúry
kočaıda
 Diels 16, 949 01 Nitra, krajodopis@sk
 tel: 037-73 331 65, 0908-778 761



2